



COMUNICAT D'ACTIVACIÓ DEL VENTCAT EN FASE D'ALERTA

Es comunica que en base a les previsions meteorològiques emeses pel Servei Meteorològic de Catalunya i per les afectacions que es preveu que se'n poden derivar, s'ha activat el Pla especial d'emergències per risc de vent a Catalunya (VENTCAT) en fase d'ALERTA.

Segons informa el Servei Meteorològic de Catalunya, es preveu episodi de vents per demà divendres i fins al migdia de dissabte que afectarà la meitat oest de Catalunya i fins al Ripollès. L'afectació de major intensitat es preveu a partir de divendres al matí i fins dissabte al migdia.

El vent bufarà de component oest. Al Pirineu el lliandar d'avís és probable que se superi a cotes altes. El lliandar representatiu que es pot superar a nivell de Catalunya és de ratxa màxima > 72 km/h. La distribució geogràfica del fenomen dins la zona avisada es preveu de caràcter general per divendres i de caràcter local el dissabte.

En cas que hagueu activat el vostre Pla d'Emergències, cal comunicar-ho al CECAT.

Si el vostre municipi disposa de xarxa RESCAT recordeu de tenir connectat el terminal.

Aquest avís ja s'ha fet arribar als grups actuant.

S'emetrà un nou comunicat tan aviat com es produeixin novetats en el desenvolupament de la situació d'emergència.

Podeu consultar les actuacions a fer, els consells i les recomanacions per als municipis a l'enllaç <http://bit.ly/28XQxSN>

Per obtenir més informació:

- Predicció i SMP: <http://www.meteo.cat/predicccio/general>
- Predicció municipal: <http://www.meteo.cat/predicccio/municipal>
- Incidències viàries: <http://cit.transit.gencat.cat>
- Mobilitat: <http://www20.gencat.cat/portal/site/mobilitat>
- Consells d'autoprotecció per a la població: <http://interior.gencat.cat/ventades>

Si voleu consultar els valors dels lliandars per a cadascuna de les comarques, ho podeu fer en el següent link <http://bit.ly/2z2RfKU>

Barcelona, dijous 9 març 2023

11:19h

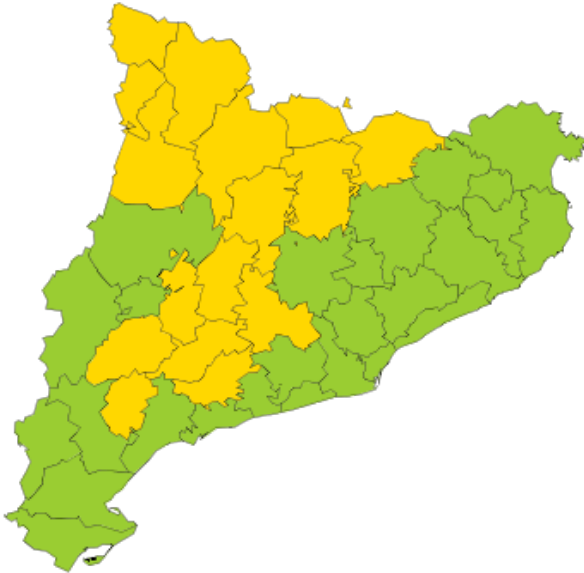


S'adjunten a continuació els mapes de perill per aquest episodi (Hores expressades en UTC (cal sumar 2 hores en horari d'estiu i 1 en horari d'hivern: UTC+2h / UTC+1h))

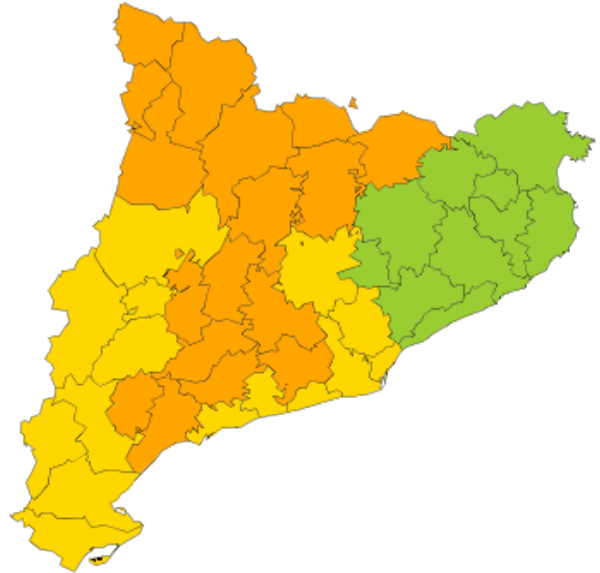
Mapa Perill - Meteor: Vent (Data Emissió:09/03/2023 09:30)

Dia: 10/03/2023 00:00

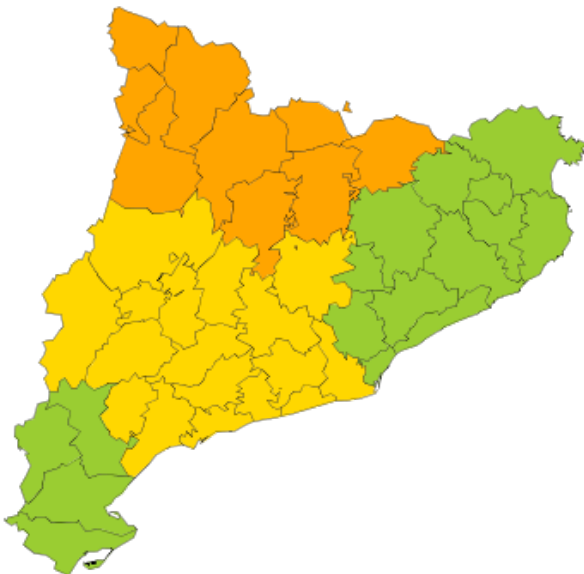
De 0 a 6 hores



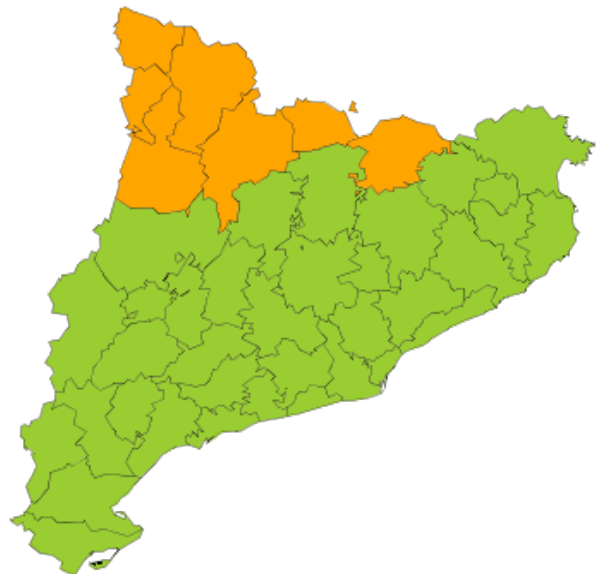
De 6 a 12 hores



De 12 a 18 hores



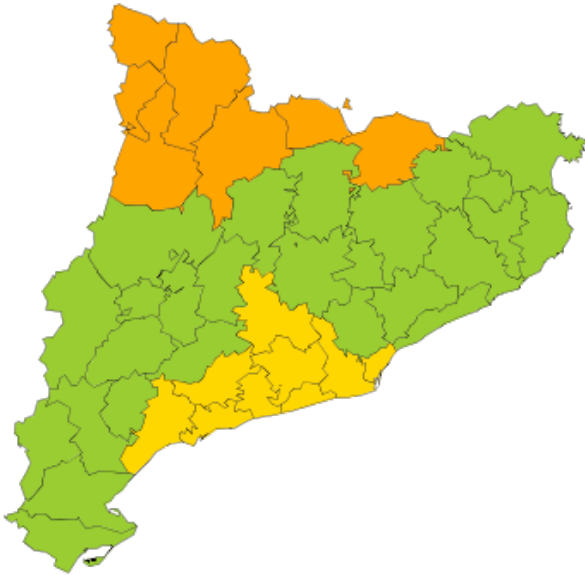
De 18 a 24 hores





Dia: 11/03/2023 00:00

De 0 a 6 hores



De 6 a 12 hores

