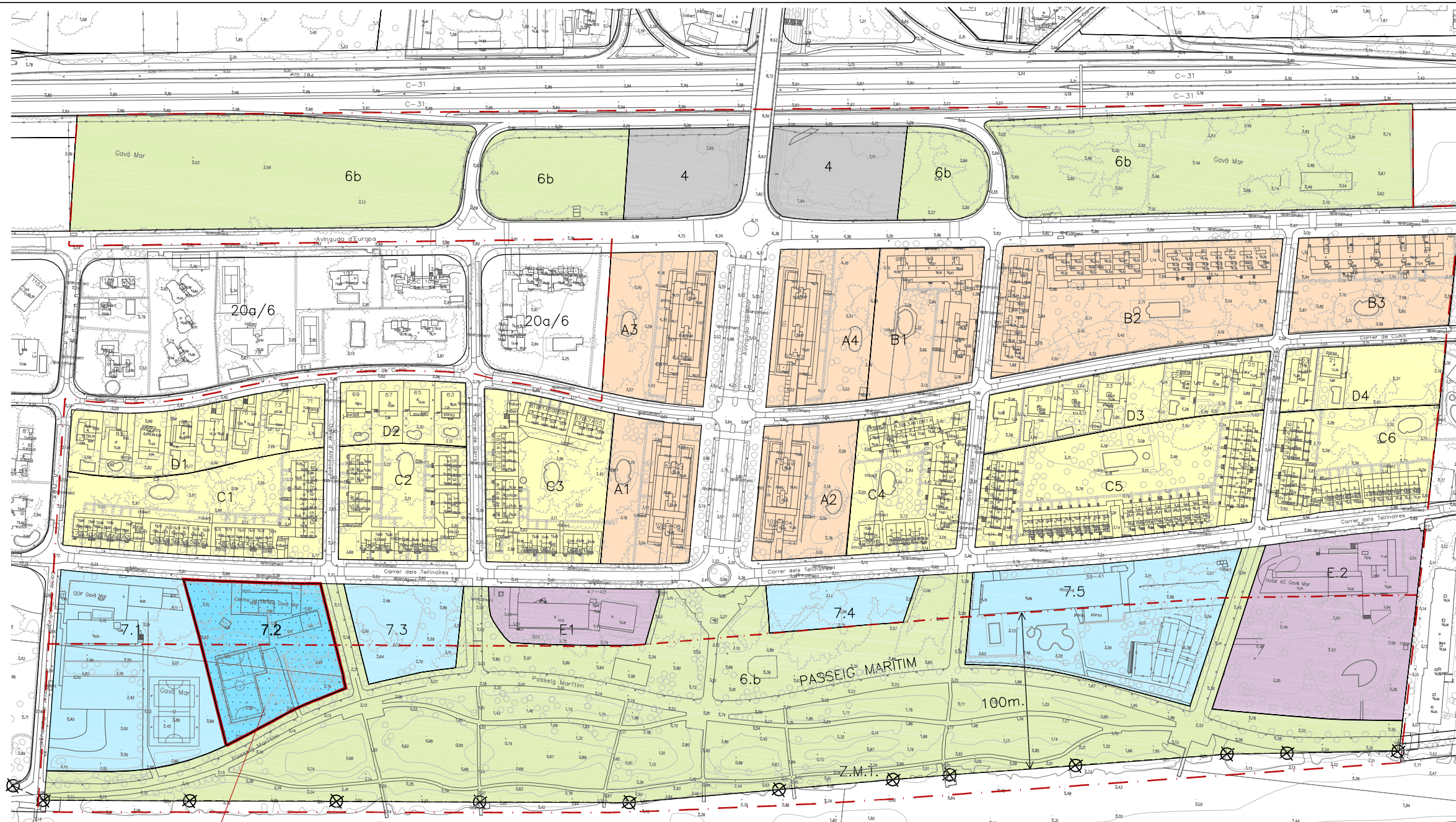


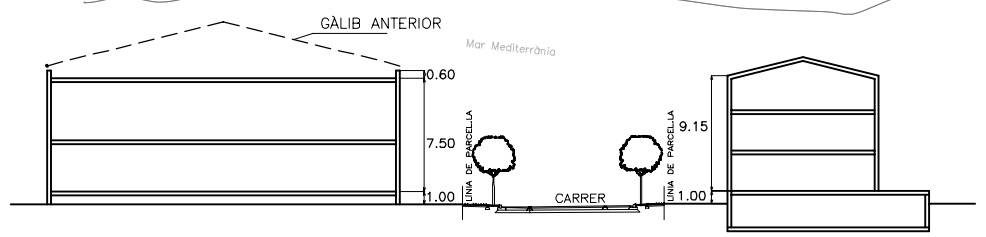
D:\OPTI\PROJECTES\11 LITORAL (L)\L-01 CENTRAL MAR\1.3 Amplificació Escala Gavà Mar (7.1)\plans\MPPP Central Mar equipament 7.2\3-ZONIFICACIÓ VICENT\18-ZONIFICACIÓ_bases MMAMB.dwg



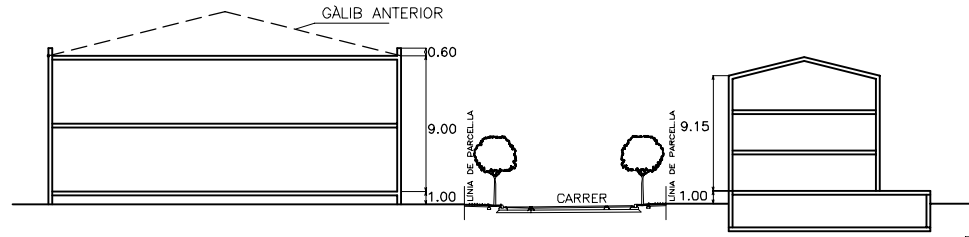
LÍMIT PLA PARCIAL
"CENTRAL MAR"

PARCEL·LA D'EQUIPAMENT 7.2
(àmbit de la modificació)

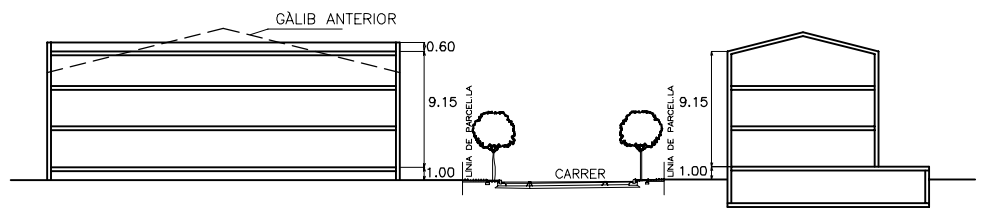
DOMINI PÚBLIC MARÍTIM TERRESTRE



SECCIÓ TIPUS e: 1/500
(7.1/7.2/7.3/7.4/E.1)



SECCIÓ TIPUS e: 1/500
(7.5)



SECCIÓ TIPUS e: 1/500
(E.2)

--- X --- FITA ZMT

QUALIFICACIÓ	clau	sòl	sostre
Equipaments públics	7.1	12.000	m2.sòl
	7.2	7.347	"
	7.3	3.837	"
	7.4	2.727	"
	7.5	12.014	"
TOTAL		37.925	m2.sòl
			36.191 m2.sostre

Nota 1 : Qualificacions segons figures de planejament vigent:
 - P.P. Central Mar (DOG 22-01-1998)
 - Mod. P.P. Central Mar (DOG 22-07-2008)
 Nota 2 : Bases MMAMB 2008.