



## **COMUNICAT D'ACTUALITZACIÓ DE LA FASE D'ALERTA DE L'INUNCAT**

Es comunica que es manté la fase d'ALERTA del Pla Especial d'Emergències per Inundacions de Catalunya (INUNCAT).

D'acord amb la informació rebuda per part del Servei Meteorològic de Catalunya, es manté la previsió de ruixats per avui que s'intensificaran a partir de migdia, afectant principalment a l'interior del país i Prepirineu. La intensitat de pluja pot superar el 40 mm en 30 minuts a les comarques del Alt Empordà, Baix Empordà, La Selva, Gironès, Pla de l'Estany, Garrotxa, Osona, Ripollès, Bages, Berguedà, Moianès i Vallès Oriental. A la resta del territori afectat, es pot superar els 20 mm en 30 minuts. La distribució geogràfica del fenomen dins la zona avisada es preveu de caràcter local.

Els xàfecs aniran acompanyats de tempesta i, localment, de pedra i/o ratxes fortes de vent. Al terç oest, no es descarta que hi hagi fenòmens de temps violent. És possible que de manera local hi hagi acumulacions de pluja superiors al 60 mm.

De cara a demà dimecres, també es preveuen pluges intenses amb baixa probabilitat de superar els 20mm en 30 minuts, a comarques del prelitoral central i la Catalunya Central. Els xàfecs poden anar acompanyats de tempesta i localment de calamarsa o pedra.

Podeu consultar les actuacions a fer, els consells i les recomanacions municipals vinculades a l'INUNCAT a <http://interior.gencat.cat/inundacions>

### **Per obtenir més informació:**

- Predicció i SMP: <http://www.meteo.cat/prediccio/general>
- Predicció municipal: <http://www.meteo.cat/prediccio/municipal>
- Incidències viàries: <http://cit.transit.gencat.cat>
- Mobilitat: <http://www20.gencat.cat/portal/site/mobilitat>

Aquest avís ja s'ha fet arribar als grups actuant.

S'emetrà un nou comunicat tan aviat com es produeixin novetats en el desenvolupament de la situació d'emergència.

Si el vostre municipi disposa de xarxa RESCAT recordeu de tenir connectat el terminal.

Barcelona, dimarts 13 juny 2023

11:44h



**S'adjunten a continuació els mapes de risc per aquest episodi**(Hores expressades en UTC (cal sumar 2 hores en horari d'estiu i 1 en horari d'hivern: UTC+2h / UTC+1h))

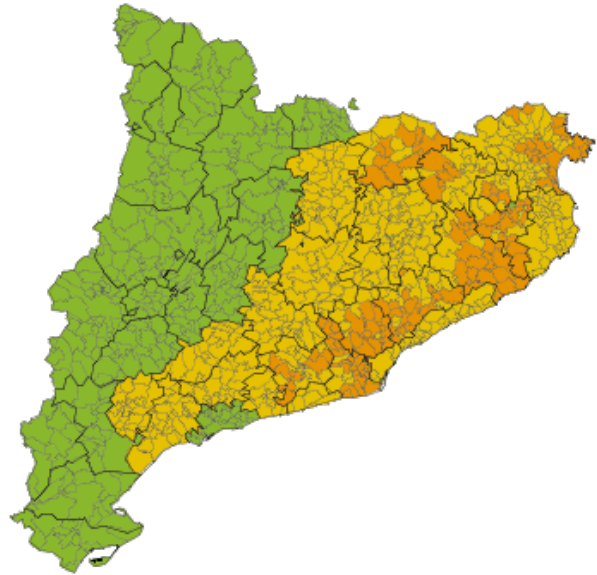
**Mapa Risc - Meteor: Intensitat de pluja (Data Emissió: 13/06/2023 08:38)**

**Dia: 13/06/2023 00:00**

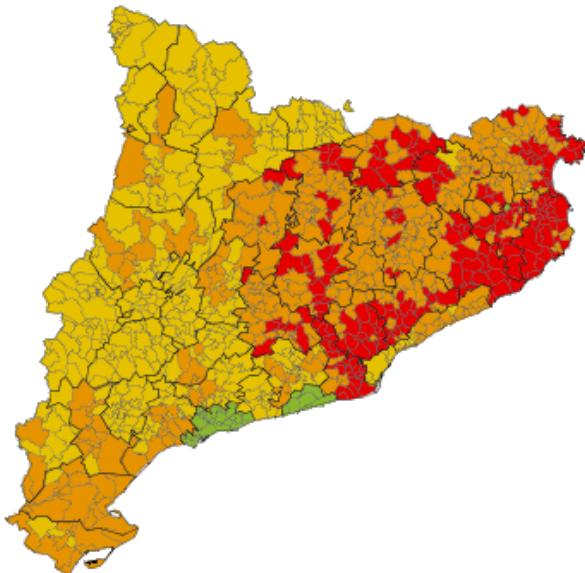
**Intensitat de pluja (De 0 a 6 hores)**



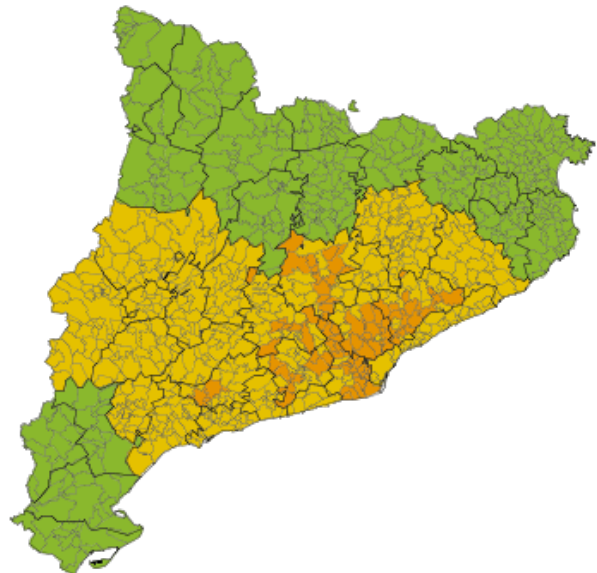
**Intensitat de pluja (De 6 a 12 hores)**



**Intensitat de pluja (De 12 a 18 hores)**



**Intensitat de pluja (De 18 a 24 hores)**





**Dia: 14/06/2023 00:00**

**Intensitat de pluja(De 0 a 6 hores)**



**Intensitat de pluja(De 6 a 12 hores)**



**Intensitat de pluja(De 12 a 18 hores)**



**Intensitat de pluja(De 18 a 24 hores)**

