



COMUNICAT D'ACTIVACIÓ DEL VENTCAT EN FASE D'ALERTA

Es comunica que en base a les previsions meteorològiques emeses pel Servei Meteorològic de Catalunya i per les afectacions que es preveu que se'n poden derivar, s'ha activat el Pla especial d'emergències per risc de vent a Catalunya (VENTCAT) en fase d'ALERTA.

D'acord a les prediccions del Servei Meteorològic de Catalunya es preveu un episodi de fort vent que s'iniciarà aquesta tarda i que durarà fins dijous dia 5 al migdia, afectant tot Catalunya excepte les comarques del nord-oest. La màxima intensitat d'aquest episodi s'assolirà al llarg del dimecres dia 4, i la zona més afectada serà el litoral i prelitoral central. A l'interior, el lliandar d'avís es superarà principalment en zones elevades.

El vent bufarà de component est i nord-est, amb ratxes màximes de fins a 20 m/s.

Es recomana als ajuntaments afectats per l'avís de vent que reforcin els elements d'il·luminació nadalenca i altres elements del mobiliari urbà. Així com, vigilar els accessos a parcs i jardins i al front litoral per tal d'evitar incidències greus.

En cas que hagueu activat el vostre Pla d'Emergències, cal comunicar-ho al CECAT.

Si el vostre municipi disposa de xarxa RESCAT recordeu de tenir connectat el terminal.

Aquest avís ja s'ha fet arribar als grups actuants.

S'emetrà un nou comunicat tan aviat com es produeixin novetats en el desenvolupament de la situació d'emergència.

Podeu consultar les actuacions a fer, els consells i les recomanacions per als municipis a l'enllaç <http://bit.ly/28XQxSN>

Per obtenir més informació:

- Predicció i SMP: <http://www.meteo.cat/predicccio/general>
- Predicció municipal: <http://www.meteo.cat/predicccio/municipal>
- Incidències viàries: <http://cit.transit.gencat.cat>
- Mobilitat: <http://www20.gencat.cat/portal/site/mobilitat>
- Consells d'autoprotecció per a la població: <http://interior.gencat.cat/ventades>

Si voleu consultar els valors dels lliandars per a cadascuna de les comarques, ho podeu fer en el següent link <http://bit.ly/2z2RfKU>

Barcelona, dimarts 3 desembre 2019

13:02h



S'adjunten a continuació els mapes de perill per aquest episodi

Mapa Perill - Meteor: Vent (Data Emissió:03/12/2019 10:10)

Dia: 03/12/2019 00:00

De 12 a 18 hores



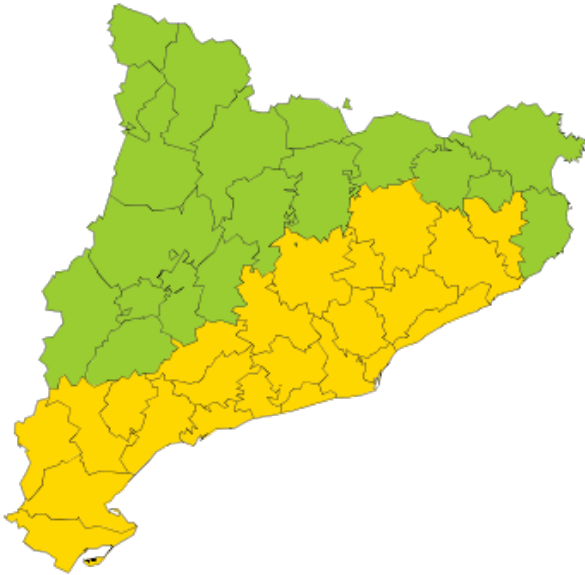
De 18 a 24 hores



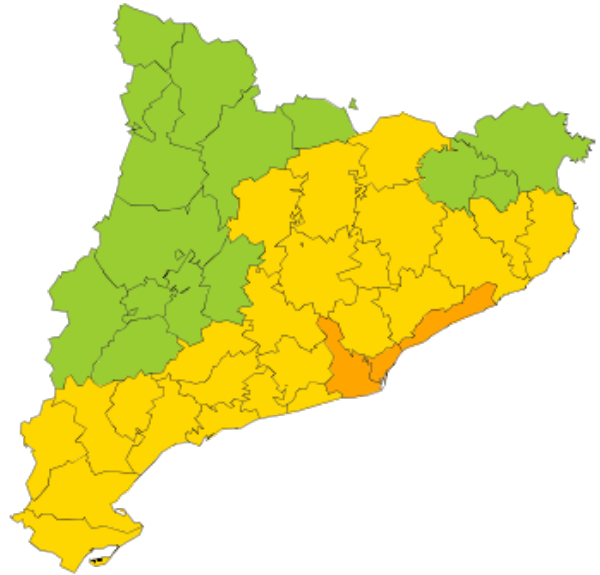


Dia: 04/12/2019 00:00

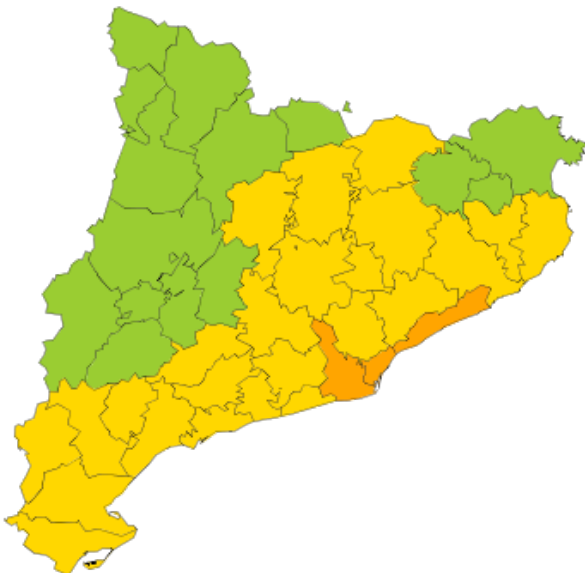
De 0 a 6 hores



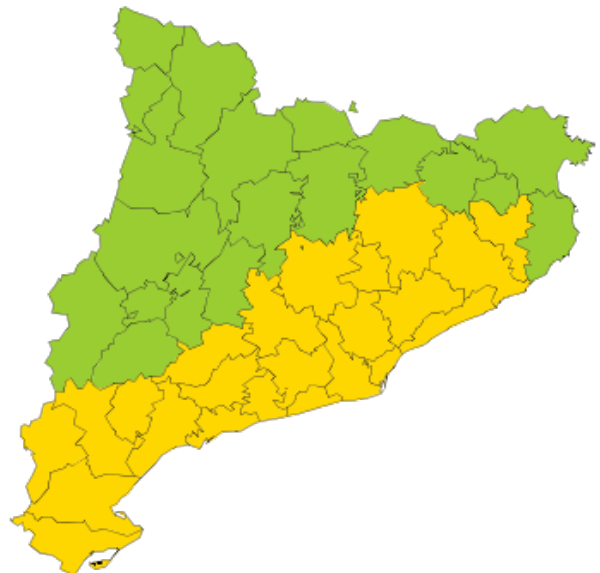
De 6 a 12 hores



De 12 a 18 hores



De 18 a 24 hores





Dia: 05/12/2019 00:00

De 0 a 6 hores



De 6 a 12 hores



De 12 a 18 hores



De 18 a 24 hores

