



COMUNICAT D'ACTIVACIÓ DEL VENTCAT EN FASE D'ALERTA

Es comunica que en base a les previsions meteorològiques emeses pel Servei Meteorològic de Catalunya i per les afectacions que es preveu que se'n poden derivar, s'ha activat el Pla especial d'emergències per risc de vent a Catalunya (VENTCAT) en fase d'ALERTA.

Les previsions indiquen que avui bufarà vent fort de component est a l'extrem sud i la meitat nord de Catalunya. Es podran superar ratxes de més 20 m/s (72 km/h), especialment a zones elevades.

Des d'aquesta matinada fins a demà al vespre, les ratxes fortes de vent de component est, s'estendran a gran part del territori. Aquest fenomen podrà tenir una major incidència a les comarques del litoral i prelitoral, des de la Selva fins el Tarragonès.

L'episodi de vent vindrà acompanyat d'alteració a l'estat de la mar, amb onades que podran superar els 2,50 metres (maregassa) amb mar de fons de l'est. Es veurà afectat tot el litoral català des d'avui fins demà dimecres, sobretot del Barcelonès a l'extrem sud.

En cas que hagueu activat el vostre Pla d'Emergències, cal comunicar-ho al CECAT.

Si el vostre municipi disposa de xarxa RESCAT recordeu de tenir connectat el terminal.

Aquest avís ja s'ha fet arribar als grups actuants.

S'emetrà un nou comunicat tan aviat com es produeixin novetats en el desenvolupament de la situació d'emergència.

Podeu consultar les actuacions a fer, els consells i les recomanacions per als municipis a l'enllaç <http://bit.ly/28XQxSN>

Per obtenir més informació:

- Predicció i SMP: <http://www.meteo.cat/prediccio/general>
- Predicció municipal: <http://www.meteo.cat/prediccio/municipal>
- Incidències viàries: <http://cit.transit.gencat.cat>
- Mobilitat: <http://www20.gencat.cat/portal/site/mobilitat>
- Consells d'autoprotecció per a la població: <http://interior.gencat.cat/ventades>

Si voleu consultar els valors dels llindars per a cadascuna de les comarques, ho podeu fer en el següent link <http://bit.ly/2z2RfKU>

Barcelona, dimarts 10 setembre 2019

13:14h



S'adjunten a continuació els mapes de perill per aquest episodi

Dia: 10/09/2019

De 0 a 6 hores



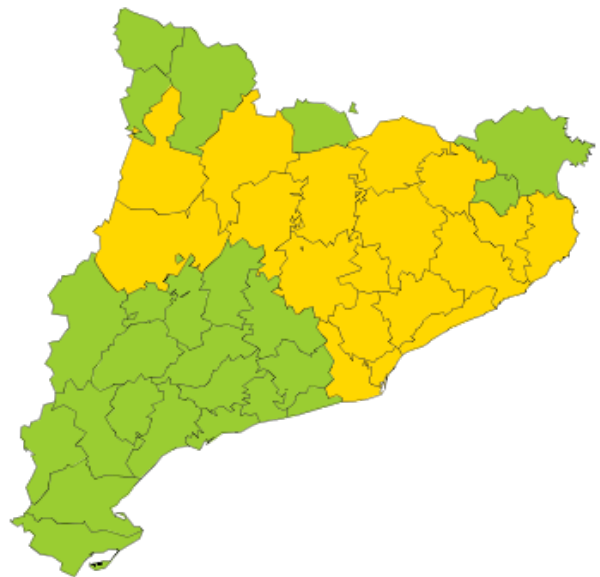
De 6 a 12 hores



De 12 a 18 hores



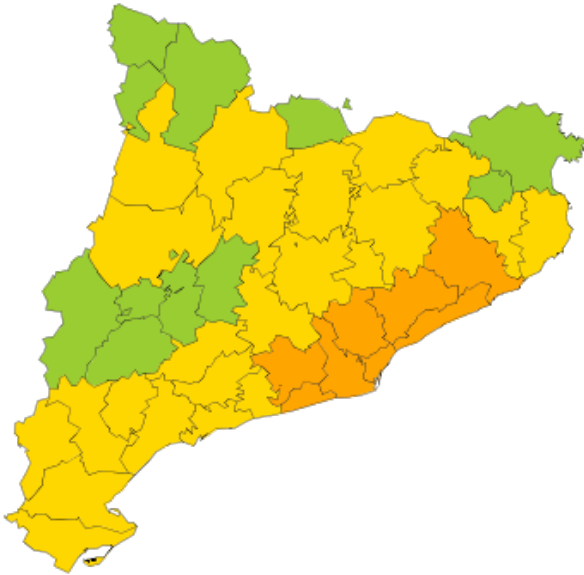
De 18 a 24 hores



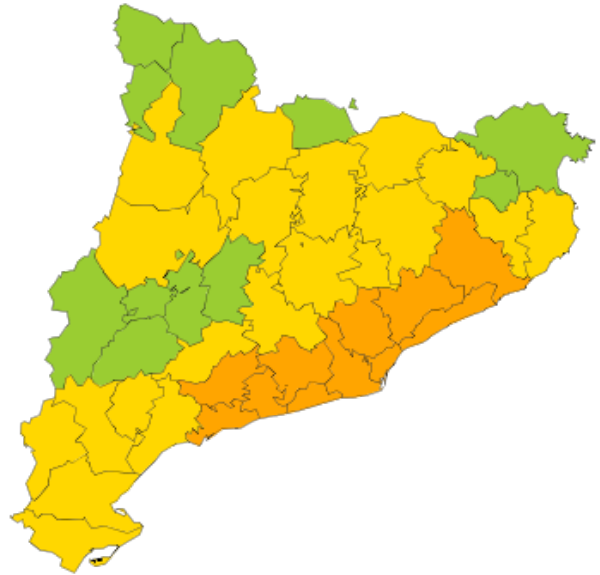


Dia: 11/09/2019

De 0 a 6 hores



De 6 a 12 hores



De 12 a 18 hores



De 18 a 24 hores

