



## **COMUNICAT D'ACTUALITZACIÓ DE LA FASE D'EMERGÈNCIA DE L'INUNCAT**

Es comunica que es manté la fase d'EMERGÈNCIA del Pla Especial d'Emergències per Inundacions de Catalunya (INUNCAT).

L'episodi de pluges afectarà principalment a les comarques del nord-est. Aquestes comarques estan afectades principalment pels ruixats dispersos no intensos però continuats a banda del nou front que escombra de sud cap a nord.

A partir d'aquesta nit es reforça l'episodi d'acumulació de pluges des del Camp de Tarragona fins a la Tordera perquè afectarà a les comarques del litoral i prelitoral central.

En relació a l'estat de la mar, l'episodi va a la baixa i haurà notable mar de fons de l'est. la distribució geogràfica del fenomen dins la zona avisada és de caràcter general.

Podeu consultar les actuacions a fer, els consells i les recomanacions municipals vinculades a l'INUNCAT a <http://interior.gencat.cat/inundacions>

### **Per obtenir més informació:**

- Predicció i SMP: <http://www.meteo.cat/prediccio/general>
- Predicció municipal: <http://www.meteo.cat/prediccio/municipal>
- Incidències viàries: <http://cit.transit.gencat.cat>
- Mobilitat: <http://www20.gencat.cat/portal/site/mobilitat>

Aquest avís ja s'ha fet arribar als grups actuants.

S'emetrà un nou comunicat tan aviat com es produeixin novetats en el desenvolupament de la situació d'emergència.

Si el vostre municipi disposa de xarxa RESCAT recordeu de tenir connectat el terminal.

Barcelona, dimecres 22 gener 2020

11:34h



S'adjunten a continuació els mapes de risc per aquest episodi per intensitat i acumulació de pluja.

**Dia: 22/01/2020 00:00**

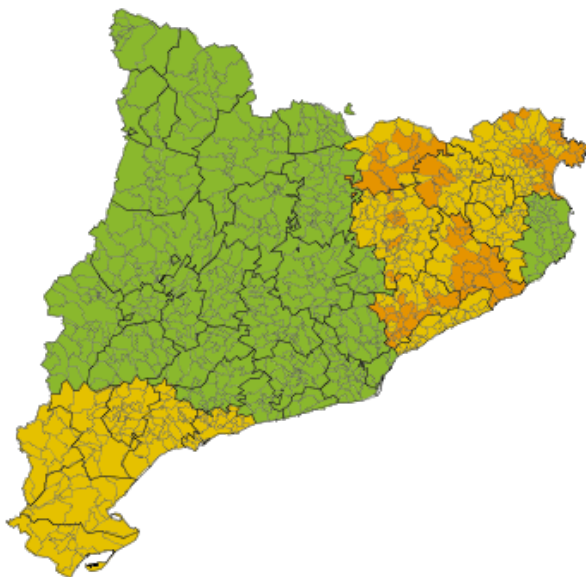
**Intensitat de pluja+Acumulació de pluja(De 00 a 06 hores)**



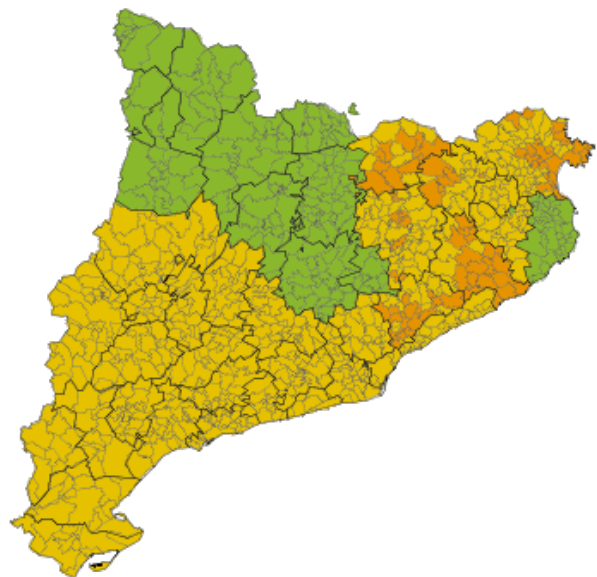
**Acumulació de pluja(De 6 a 12 hores)**



**Intensitat de pluja+Acumulació de pluja(De 12 a 18 hores)**



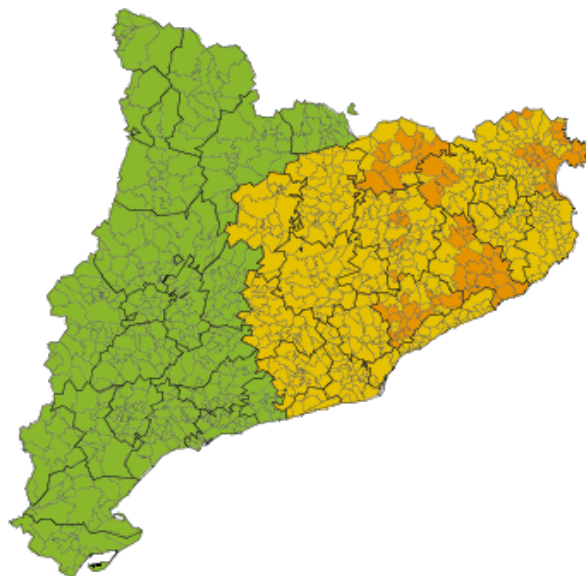
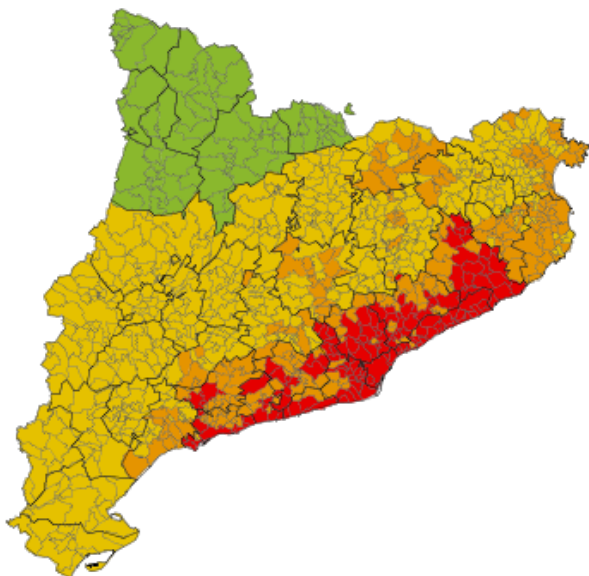
**Intensitat de pluja+Acumulació de pluja(De 18 a 24 hores)**





**Dia: 23/01/2020 00:00**

**Intensitat de pluja+Acumulacio de pluja(De 0 a 6 hores)**      **Intensitat de pluja+Acumulacio de pluja(De 6 a 12 hores)**





**S'adjunten a continuació els mapes de perill per l'estat de la mar.**

**Dia: 22/01/2020 00:00**

**De 0 a 6 hores**



**De 6 a 12 hores**



**De 12 a 18 hores**



**De 18 a 24 hores**



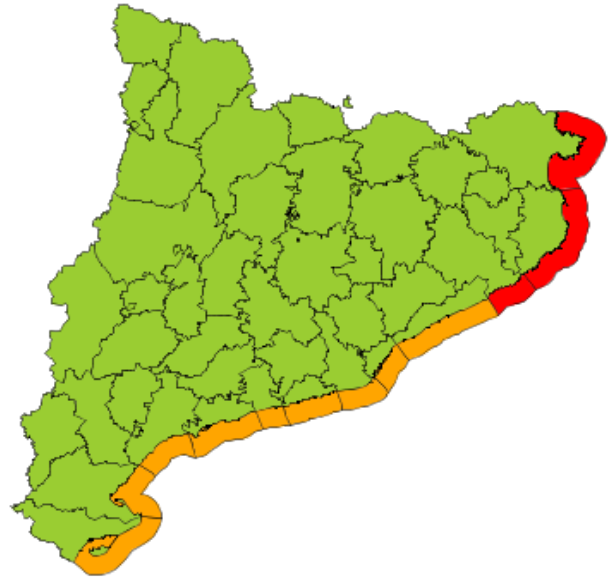


**Dia: 23/01/2020 00:00**

**De 0 a 6 hores**



**De 6 a 12 hores**



**De 12 a 18 hores**



**De 18 a 24 hores**

